

ZARZĄDZENIE Nr PM-951/2015
PREZYDENTA MIASTA GLIWICE
Z DNIA 26 maja 2015

w sprawie obciążenia nieodpłatną i nieograniczoną w czasie służebnością gruntową działek nr 753, 755 i 1359/7, obręb Trynek dla której prowadzona jest księga wieczysta GL1G/00122527/8, na rzecz każdorazowego właściciela nieruchomości oznaczonej nr działki 1327, obręb Trynek stanowiącej pas drogowy ul. Toruńskiej, dla której prowadzona jest księga wieczysta GL1G/00055192/9.

Na podstawie:

art.11a ust.1 i 3, art.30 ust.2 pkt 3 ustawy z dnia 08.03.1990 r. o samorządzie gminnym (Dz. U. z 2013 r., poz.594)

art.13 ust.1, art.25 ust.1 ustawy z dnia 21 sierpnia 1997 r. o gospodarce nieruchomościami (tj. Dz. U. z 2014 r., poz. 518 z późn. zm.)

Uchwały NR XXV/674/2004 Rady Miejskiej w Gliwicach z dnia 2 grudnia 2004 r. w sprawie zasad gospodarowania nieruchomościami Miasta Gliwice, w zakresie nabycia, zbycia, obciążenia oraz ich wydzierżawienia na okres dłuższy niż 3 lata.

Zarządzenia Nr PM 6127/14 z dnia 20.05.2014 r.

zarządza co następuje:

§1. Wyrazić zgodę na obciążenie nieruchomości oznaczonej numerami działek:

- 749 o powierzchni 403 m²,
- 753 o powierzchni 408 m²,
- 755 o powierzchni 361 m²,
- 1359/7 o powierzchni 364 m²,

obręb Trynek, dla których prowadzona jest księga wieczysta GL1G/00122527/8 nieodpłatną, nieograniczoną w czasie służebnością gruntową polegającą na prawie korzystania z części działek o powierzchni 79 m² zajętej pod kabel elektroenergetyczny zasilający oświetlenie uliczne oraz dwa punkty oświetlenia ulicznego stanowiące element miejskiej sieci oświetleniowej w celu dokonywania napraw, konserwacji oraz modernizacji, na rzecz każdorazowego właściciela nieruchomości oznaczonej nr działki 1327 o powierzchni 7944 m², obręb Trynek, dla której prowadzona jest księga wieczysta GL1G/00055192/9.

Przedmiotowa służebność odbywać się będzie:

- po działce nr 753 wzdłuż jej wschodniej granicy pasem długości 7,30 m i szerokości 2 m. Powierzchnia gruntu objęta służebnością wynosi 14,60 m².
- po działce nr 755 wzdłuż jej wschodniej granicy pasem długości 18,70 m i szerokości 2 m. Powierzchnia gruntu objęta służebnością wynosi 37,40 m².
- po działce nr 1359/7 wzdłuż jej wschodniej granicy pasem długości 6,50 m i szerokości 2 m oraz wzdłuż jej zachodniej granicy pasem długości 7,00 m i szerokości 2 m. Powierzchnia gruntu objęta służebnością wynosi 27,00 m²

Przebieg służebności został zaznaczony na mapach, stanowiących załącznik nr 1 i nr 2 do niniejszego zarządzenia

§2. Nadzór nad wykonaniem zarządzenia powierzyć Dyrektorowi Zakładu Gospodarki Mieszkaniowej

§3. Zarządzenie wchodzi w życie z dniem podpisania.

RADCA PRAWNY
dr Jacek Gofczyński
Kt 2402

14.05 2015

Zastępca Dyrektora
Iwona Nowoczek

Zastępca Prezydenta Miasta
Adam NEUMANN

powierzchnia ok. $(7,30 + 18,7 + 6,5) \text{ m} \times 2 \text{ m} = 65 \text{ m}^2$

Skala 1 : 419

mapa przygotowana przy użyciu Internetowego Serwera Danych Przestrzennych



sieć

- Abc --- Linia energetyczna
- Abc --- Oś przewodu
- Abc --- Obrys przewodu
- Abc --- wybrane
- Abc --- pozostałe

sieć

- Abc nie wybrane
- Abc wybrane

sieć

- Abc ○ Właz
- Abc □ Podpora
- Abc - - - Latarnia
- Abc → Kierunek linii eN
- Abc ↗ Kierunek linii eS
- Abc ↘ Kierunek linii eW
- Abc ◇ Mufa na przewodzie
- Abc □ Szafa sterownicza
- Abc | Punkt zmiany cechy
- Abc ○ Komora podziemna
- Abc ○ Podpora
- Abc ○ Sygnalizator świetlny
- Abc □ Szafa kablowa
- Abc ■ Złącze kablowe
- Abc ● wybrane

sieć ciepłownicza - linie

- Abc --- Oś przewodu
- Abc --- Obrys przewodu
- Abc --- wybrane
- Abc --- pozostałe

sieć ciepłownicza -

- Abc nie wybrane
- Abc wybrane

sieć ciepłownicza -

- Abc ○ Studzienka








Udostępniane informacje nie są dokumentami w postępowaniach administracyjnych i innych. Dokumenty należy zamawiać w Wydziale Geodezji i Kartografii co posięga opłatami zgodnie z rozporządzeniem z dnia 19 lutego 2004r. w sprawie wysokości opłat za czynności geodezyjne i kartograficzne oraz udzielanie informacji, a także za wykonywanie wyrysów i wypisów z oporali ewidencyjnego (Dz.U. Nr 37 poz.333).

Załącznik nr 1
Do Zarządzenia Prezydenta Miasta Gliwice
Nr PM-951/2015 z dnia 26.05.2015
















pręt stalowa 2m x 7m = 14m

Skala 1 : 426

mapa przygotowana przy użyciu  isdps
Internetowego Serwera Danych Przestrzennych

- sieć**
-  Linie energetyczna
 -  Oś przewodu
 -  Obrys przewodu
 -  wybrane
 -  pozostałe

- sieć**
-  nie wybrane
 -  wybrane

- sieć**
-  Właz
 -  Podpora
 -  Latarnia
 -  Kierunek linii eN
 -  Kierunek linii eS
 -  Kierunek linii eW
 -  Mufa na przewodzie
 -  Szafa sterownicza
 -  Punkt zmiany cechy
 -  Komora podziemna
 -  Podpora
 -  Sygnalizator świetlny
 -  Szafa kablowa
 -  Złącze kablowe
 -  wybrane

Punkty adresowe

-  nie wybrane
-  wybrane

Ulice

-  autostrada
-  droga krajowa
-  droga wojewódzka
-  droga powiatowa
-  droga gminna



Udostępniane informacje nie są dokumentami w postępowaniach administracyjnych i innych.
Dokumenty należy zamawiać w Wydziale Geodezji i Kartografii co podlega opłatom zgodnie z rozporządzeniem z dnia 19 lutego 2004r. w sprawie wysokości opłat za czynności geodezyjne i kartograficzne oraz udzielanie informacji, a także za wykonywanie wyrysów i wypisów z operatu ewidencyjnego (Dz.U. Nr 37 poz. 333).

Załącznik nr 2
Do Zarządzenia Prezydenta Miasta Gliwice
Nr PM-...85.1.../2015 z dnia ...20...2015