

U  
Sekretaria  
data wpływu  
UM. ....

10.07.2018

58/309.2018

- Rady - 10.07.2018  
- BPR-sesja  
Przewodniczący  
Rady Miasta Gliwice  
12.07.2018  
Marek Płonka 10. LIP. 2018

## UZASADNIENIE DO AUTOPOPRAWKI

DRUK NUMER 883

Autopoprawka do druku numer 883 dotyczy korekty załącznika graficznego do projektu uchwały w sprawie zmiany uchwały numer XIX/482/2016 Rady Miasta Gliwice z dnia 8 września 2016 roku w sprawie przystąpienia do sporządzenia miejscowego planu zagospodarowania przestrzennego miasta Gliwice dla obszaru obejmującego część Osiedla Ligota Zabrska i Osiedla Baildona i polega na przesunięciu północno-wschodniego fragmentu granicy opracowania z ulicy Nadbrzeżnej na ulicę Wielicką.

Ww. korekta podyktowana została potrzebą zmiany przeznaczenia terenu w planie miejscowym w związku ze zgłoszeniem przez MZUK planowanej realizacji robót budowlanych w ramach projektu „Tworzenie i modernizacja terenów zielonych w Gliwicach”, objętego wnioskiem o dofinansowanie w ramach priorytetu II Ochrona środowiska, działanie 2.5 Poprawa jakości środowiska miejskiego.

Zastępca Naczelnika Wydziału  
Planowania Przestrzennego

*E. Nowak*  
Ewa Nowak

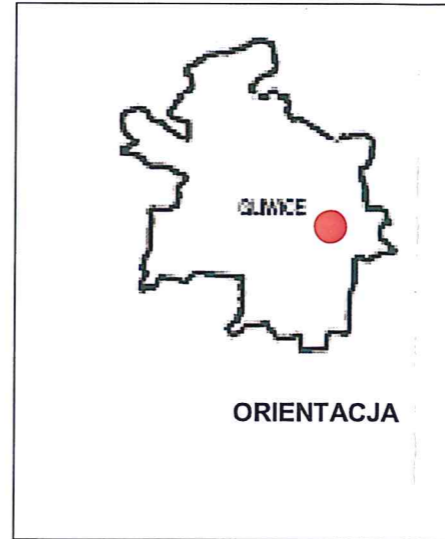
Sekretarz Miasta

*A. Karasiński*  
Andrzej KARASIŃSKI


10. LIP. 2018

Prezydent Miasta

*Zygmunt Frankiewicz*  
Zygmunt Frankiewicz



**ZAŁĄCZNIK GRAFICZNY**  
do uchwały Nr .....  
Rady Miasta Gliwice  
z dnia .....2018 r.

 Granice sporządzenia  
planu  
zagospodarowania  
przestrzennego miasta  
Gliwice dla obszaru  
obejmującego część  
Osiedla Ligota Zabrska  
i Osiedla Baildona

skala 1: 10 000

Zastępca Naczelnika Wydziału  
Planowania Przestrzennego  
*E. Nowak*  
Ewa Nowak

PROJEKT

**DRUK NR**

883

Nr korespondencji SOD UM.541712.2018

Sekretariat Biura Prezydenta i Rady Miasta

data  
wpływu

29.06.2018

UM. ....

**UCHWAŁA NR .....  
RADY MIASTA GLIWICE**

**z dnia ..... 2018 r.**

**w sprawie zmiany uchwały numer XIX/482/2016 Rady Miasta Gliwice z dnia 8 września 2016 roku  
w sprawie przystąpienia do sporządzenia miejscowego planu zagospodarowania przestrzennego  
miasta Gliwice dla obszaru obejmującego część Osiedla Ligota Zabrska i Osiedla Baildona**

Na podstawie art. 14 ust. 1, 2 i 4 ustawy z dnia 27 marca 2003 r. o planowaniu i zagospodarowaniu przestrzennym (tekst jednolity Dz. U. z 2017 r. poz. 1073 z późniejszymi zmianami), na wniosek Prezydenta Miasta

**Rada Miasta Gliwice  
u c h w a ł a, c o n a s t ę p u j e:**

§ 1. Dokonuje się zmiany uchwały numer XIX/482/2016 Rady Miasta Gliwice z dnia 8 września 2016 roku w sprawie przystąpienia do sporządzenia miejscowego planu zagospodarowania przestrzennego miasta Gliwice dla obszaru obejmującego część Osiedla Ligota Zabrska i Osiedla Baildona, polegającej na skorygowaniu granicy obszaru objętego sporządzeniem planu, określonej w załączniku graficznym do ww. uchwały, poprzez powiększenie o teren położony pomiędzy ulicą Nadbrzezną i ulicą Kujawską.

§ 2. Załącznik graficzny do uchwały numer XIX/482/2016 Rady Miasta Gliwice z dnia 8 września 2016 roku zastępuje się załącznikiem graficznym do niniejszej uchwały.

§ 3. Pozostałe postanowienia uchwały numer XIX/482/2016 Rady Miasta Gliwice z dnia 8 września 2016 roku nie ulegają zmianie.

§ 4. Wykonanie uchwały powierza się Prezydentowi Miasta Gliwice.

§ 5. Uchwała wchodzi w życie z dniem jej podjęcia.

Naczelnik Wydziału

*mgr inż. Małgorzata Seweryn*

27.06.2018

Prezydent Miasta

*Zygmunt Frankiewicz*

29. CZE. 2018

28.06.2018

RADCA PRAWNY

*Aleksandra Foremny*  
Kt 3673

### Uzasadnienie

Dnia 8 września 2016 roku Rada Miasta Gliwice przyjęła uchwałę numer XIX/482/2016 w sprawie przystąpienia do sporządzenia miejscowego planu zagospodarowania przestrzennego miasta Gliwice dla obszaru obejmującego część Osiedla Ligota Zabrska i Osiedla Baildona.


W granicach opracowania znajduje się część inwestycji polegającej na budowie suchego zbiornika przeciwpowodziowego na rzece Kłodnicy, pomiędzy ulicami Królewskiej Tamy, Panewnicką i Kujawską.

Zmiana ww. uchwały, polegająca na skorygowaniu granicy obszaru objętego sporządzeniem planu poprzez włączenie terenu położonego pomiędzy ulicą Nadbrzeżną i ulicą Kujawską, pozwoli na ujęcie w jednym miejscowym planie zagospodarowania przestrzennego całego zasięgu przedmiotowej inwestycji.

Biorąc pod uwagę powyższe, zmiana uchwały numer XIX/482/2016, dotycząca terenu wskazanego na załączniku graficznym do niniejszej uchwały, jest zasadna.

Zastępca Prezydenta Miasta  
  
Adam Neumann

Sekretarz Miasta  
  
Andrzej KARASIŃSKI  
28. CZE. 2018

Naczelnik Wydziału  
  
mgr inż. arch. Małgorzata Seweryn  
21.06.2018



**GLIWICE**

**ORIENTACJA**

**ZAŁĄCZNIK GRAFICZNY**  
do uchwały Nr .....  
Rady Miasta Gliwice  
z dnia .....2018 r.

Granice sporządzenia  
miejscowego planu  
zagospodarowania  
przestrzennego miasta  
Gliwice dla obszaru  
obejmującego część  
Osiedla Ligota Zabrska  
i Osiedla Baildona

skala 1: 10 000

Naczelnik Wydziału  
mgr inż. arch. *Małgorzata Seweryn*  
27.06.2018