

**UCHWAŁA NR XXXIV/655/2013
RADY MIEJSKIEJ W GLIWICACH**

z dnia 9 maja 2013 r.

w sprawie zmiany uchwały Rady Miejskiej Nr XXXIII/617/2013 z dnia 04 kwietnia 2013 r. w sprawie wzoru deklaracji o wysokości opłaty za gospodarowanie odpadami komunalnymi składanej przez właścicieli nieruchomości zamieszkałych oraz określenia warunków i trybu składania deklaracji o wysokości opłaty za gospodarowanie odpadami komunalnymi za pomocą środków komunikacji elektronicznej

Na podstawie art. 18 ust. 2 pkt 15, art. 40 ust. 1 ustawy z dnia 08 marca 1990 r. o samorządzie gminnym (tekst jednolity z 2001 r., Dz. U Nr 142, poz.1591 z późn. zm.) oraz art. 6n ust. 1 ustawy z dnia 13 września 1996r. o utrzymaniu czystości i porządku w gminach (tekst jednolity z 2012 r., poz. 391 z późn. zm.) na wniosek Prezydenta Miasta

**Rada Miejska w Gliwicach
uchwala:**

§ 1. W uchwale Rady Miejskiej Nr XXXIII/617/2013 w sprawie wzoru deklaracji o wysokości opłaty za gospodarowanie odpadami komunalnymi składanej przez właścicieli nieruchomości zamieszkałych oraz określenia warunków i trybu składania deklaracji o wysokości opłaty za gospodarowanie odpadami komunalnymi za pomocą środków komunikacji elektronicznej wprowadza się następującą zmianę:

1) § 2 pkt 1 otrzymuje brzmienie:

„1. do 30 czerwca 2013 r. - dla pierwszej deklaracji, lub”.

§ 2. Załącznik nr 1 wskazany w § 1 ust. 1 uchwały Nr XXXIII/617/2013 w sprawie wzoru deklaracji o wysokości opłaty za gospodarowanie odpadami komunalnymi składanej przez właścicieli nieruchomości zamieszkałych oraz określenia warunków i trybu składania deklaracji o wysokości opłaty za gospodarowanie odpadami komunalnymi za pomocą środków komunikacji elektronicznej otrzymuje brzmienie zgodnie z załącznikiem nr 1 do niniejszej uchwały.

§ 3. Załącznik nr 3 wskazany w § 1 ust. 2 pkt 2 uchwały Nr XXXIII/617/2013 w sprawie wzoru deklaracji o wysokości opłaty za gospodarowanie odpadami komunalnymi składanej przez właścicieli nieruchomości zamieszkałych oraz określenia warunków i trybu składania deklaracji o wysokości opłaty za gospodarowanie odpadami komunalnymi za pomocą środków komunikacji elektronicznej otrzymuje brzmienie zgodnie z załącznikiem nr 2 do niniejszej uchwały.

§ 4. Załącznik nr 5 wskazany w § 4 ust. 2 uchwały Nr XXXIII/617/2013 w sprawie wzoru deklaracji o wysokości opłaty za gospodarowanie odpadami komunalnymi składanej przez właścicieli nieruchomości zamieszkałych oraz określenia warunków i trybu składania deklaracji o wysokości opłaty za gospodarowanie odpadami komunalnymi za pomocą środków komunikacji elektronicznej otrzymuje brzmienie zgodnie z załącznikiem nr 3 do niniejszej uchwały.

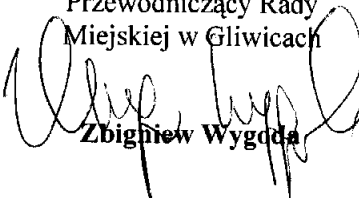
§ 5. Załącznik nr 2 wskazany w § 1 ust. 2 pkt 1 uchwały Nr XXXIII/617/2013 w sprawie wzoru deklaracji o wysokości opłaty za gospodarowanie odpadami komunalnymi składanej przez właścicieli nieruchomości zamieszkałych oraz określenia warunków i trybu składania deklaracji o wysokości opłaty za gospodarowanie odpadami komunalnymi za pomocą środków komunikacji elektronicznej otrzymuje brzmienie zgodnie z załącznikiem nr 4 do niniejszej uchwały.

§ 6. Pozostałe postanowienia uchwały nie ulegają zmianie.

§ 7. Wykonanie uchwały powierza się Prezydentowi Miasta



§ 8. Uchwała podlega ogłoszeniu w Dzienniku Urzędowym Województwa Śląskiego i wchodzi w życie po upływie 14 dni od dnia ogłoszenia.

Przewodniczący Rady
Miejskiej w Gliwicach

Zbigniew Wygoda

Załącznik nr 1 do Uchwały Nr XXXIV/655/2013
Rady Miejskiej w Gliwicach
z dnia 09.05.2013r.

DO-1 **DEKLARACJA O WYSOKOŚCI OPŁATY ZA GOSPODAROWANIE
ODPADAMI KOMUNALNYMI**

Podstawa prawna: Ustawa z dnia 13 września 1996r. o utrzymaniu czystości i porządku w gminach (Dz. U. z 2012 r. poz. 391 z późn. zmian.).
Składający: Formularz przeznaczony dla właścicieli nieruchomości zamieszkałych położonych na terenie miasta Gliwice. Przez właściciela nieruchomości rozumie się również współwłaścicieli, użytkowników wieczystych oraz jednostki organizacyjne i osoby posiadające nieruchomości w zarządzie lub użytkowaniu, a także inne podmioty władające nieruchomością. Jeżeli nieruchomość jest zabudowana budynkami wielolokalowymi, w których ustanowiono odrębną własność lokali, obowiązki właściciela nieruchomości obciążają osoby sprawujące zarząd nieruchomością wspólną lub właścicieli lokali, jeżeli zarząd nie został wybrany.
Termin składania: - do 30 czerwca 2013 r. – pierwsza deklaracja lub
- 14 dni od dnia zamieszkania na danej nieruchomości pierwszego mieszkańca oraz
- 14 dni od dnia nastąpienia zmiany danych zawartych w deklaracji

A. MIEJSCE SKŁADANIA DEKLARACJI

1. Nazwa i adres siedziby organu
PREZYDENT MIASTA GLIWICE 44-100 GLIWICE, UL. ZWYCIĘSTWA 21

B. OBOWIĄZEK ZŁOŻENIA DEKLARACJI

2. Okoliczności powodujące obowiązek złożenia deklaracji (zaznaczyć właściwy kwadrat):

<input type="checkbox"/> deklaracja składana po raz pierwszy (obowiązuje od _____) miesiąc, rok	opłata naliczana jest od wskazanego miesiąca
<input type="checkbox"/> korekta deklaracji (obowiązuje od _____) miesiąc, rok	wraz z korektą deklaracji składający ma obowiązek złożenia pisemnego uzasadnienia przyczyny korekty – art. 81 ustawy Ordynacja podatkowa
<input type="checkbox"/> korekta składana w związku z wygaśnięciem obowiązku uiszczenia opłaty (obowiązuje od _____) miesiąc, rok	

C. PODMIOT ZOBOWIĄZANY DO ZŁOŻENIA DEKLARACJI

3. Rodzaj podmiotu (zaznaczyć właściwy kwadrat):

<input type="checkbox"/> właściciel	<input type="checkbox"/> współwłaściciel
<input type="checkbox"/> jednostka organizacyjna lub osoba posiadająca nieruchomość w zarządzie lub użytkowaniu	<input type="checkbox"/> inny podmiot władający nieruchomością

D. DANE IDENTYFIKACYJNE

4. Imię i Nazwisko/ Pełna nazwa podmiotu	5. Numer PESEL	6. Data urodzenia (dzień-miesiąc- rok)
7. Imię ojca	8. Imię matki	9. Numer NIP
10. Identyfikator REGON	11. Klasa PKD	12. Numer telefonu kontaktowego

DO-1 1/5

D.1. ADRES ZAMIESZKANIA/SIEDZIBY

13. Kraj	14. Województwo	15. Powiat	
16. Gmina	17. Ulica	18. Nr domu	19. Nr lokalu
20. Miejscowość	21. Kod pocztowy	22. Numer telefonu kontaktowego	

D.2. ADRES DO KORESPONDENCJI (wypełnić, jeżeli adres jest inny niż adres w poz. D.1.)

23. Kraj	24. Województwo	25. Powiat	
26. Gmina	27. Ulica	28. Nr domu	29. Nr lokalu
30. Miejscowość	31. Kod pocztowy		

E. DANE O NIERUCHOMOŚCI ZAMIESZKAŁEJ, NA KTÓREJ POWSTAJĄ ODPADY KOMUNALNE¹

E.1 ADRES NIERUCHOMOŚCI, NA KTÓREJ POWSTAJĄ ODPADY KOMUNALNE


32. Gmina GLIWICE	33. Ulica	34. Nr domu	35. Nr lokalu
36. Obręb		37. Nr geodezyjny działki	

E.2. INFORMACJE DOTYCZĄCE GOSPODAROWANIA ODPADAMI KOMUNALNYMI

Oświadczam, że odpady z nieruchomości są zbierane w sposób (zaznaczyć właściwy kwadrat)

SELEKTYWNY²

NIESELEKTYWNY



E.3. OPŁATA ZA GOSPODAROWANIE ODPADAMI KOMUNALNYMI PRZY SELEKTYWNYM ZBIERANIU ODPADÓW³

38. Suma metrów kwadratowych powierzchni lokalu mieszkalnego/ lokali mieszkalnych ⁴			m ²	
Przedziały powierzchni lokalu mieszkalnego	Wysokość stawki opłaty za 1 m ² przy selektywnym zbieraniu odpadów	Powierzchnia lokalu mieszkalnego w m ²	Wysokość opłaty przy selektywnym zbieraniu odpadów (należy pomnożyć odpowiednio wartości z pól 40 i 41, 44 i 45, 48 i 49, 52 i 53)	
39. do 60 m ²	40.	41.	42.	zł gr
43. powyżej 60 m ² do 90 m ² włącznie	44.	45.	46.	zł gr
47. powyżej 90 m ² do 120 m ² włącznie	48.	49.	50.	zł gr
51. powyżej 120 m ²	52.	53.	54.	zł gr
55. Kwota opłaty przy selektywnym zbieraniu odpadów komunalnych (należy zsumować kwoty z pozycji 42, 46, 50 i 54)			zł gr	

E.4. OPŁATA ZA GOSPODAROWANIE ODPADAMI KOMUNALNYMI PRZY NIESELEKTYWNYM ZBIERANIU ODPADÓW³

56. Suma metrów kwadratowych powierzchni lokalu mieszkalnego/ lokali mieszkalnych ⁴			m ²	
Przedziały powierzchni lokalu mieszkalnego	Wysokość stawki opłaty za 1 m ² przy nieselektywnym zbieraniu odpadów	Powierzchnia lokalu mieszkalnego w m ²	Wysokość opłaty przy nieselektywnym zbieraniu odpadów (należy pomnożyć odpowiednio wartości z pól 58 i 59, 62 i 63, 66 i 67, 70 i 71)	
57. do 60 m ²	58.	59.	60.	zł gr
61. powyżej 60 m ² do 90 m ² włącznie	62.	63.	64.	zł gr
65. powyżej 90 m ² do 120 m ² włącznie	66.	67.	68.	zł gr
69. powyżej 120 m ²	70.	71.	72.	zł gr
73. Kwota opłaty przy nieselektywnym zbieraniu odpadów komunalnych (należy zsumować kwoty z pozycji 60, 64, 68 i 72)			zł gr	

74. Miesięczna kwota opłaty za gospodarowanie odpadami komunalnymi (należy wpisać kwotę z pozycji 55 lub 73 lub sumę tych kwot)	zł*
---	-----

(Kwotę zaokrąglić do pełnych złotych)

* Zgodnie z treścią art. 63 ordynacji podatkowej wartość opłaty miesięcznej należy zaokrąglić do pełnych złotych w ten sposób, że końcówki kwot wynoszące mniej niż 50 groszy pomija się, a końcówki kwot wynoszące 50 i więcej groszy podwyższa się do pełnych złotych. Opłatę z poz. 74 należy wpłacać zgodnie z uchwałą Rady Miejskiej w Gliwicach w sprawie terminu, częstotliwości i trybu uiszczania opłaty za gospodarowanie odpadami komunalnymi.



F. OŚWIADCZENIE I PODPIS SKŁADAJĄCEGO DEKLARACJĘ/OSOBY REPREZENTUJĄCEJ SKŁADAJĄCEGO DEKLARACJĘ

Osobą reprezentującą składającego deklarację może być jedynie osoba uprawniona do reprezentowania na podstawie ważnego pełnomocnictwa

75. Oświadczenie

Oświadczam, że są mi znane przepisy Kodeksu karnego skarbowego o odpowiedzialności za podanie danych niezgodnych z rzeczywistością.

76. Imię

77. Nazwisko

78. Data wypełnienia (dd-mm-rrrr)

79. Podpis właściciela lub osoby reprezentującej właściciela

80. Imię i nazwisko oraz telefon kontaktowy osoby wskazanej do kontaktu w sprawie deklaracji o wysokości opłaty za gospodarowanie odpadami komunalnymi

G. INFORMACJA O ZAŁĄCZNIKACH

81. Liczba załączników DON- 1 - DANE O NIERUCHOMOŚCIACH ZAMIESZKAŁYCH

82. Liczba załączników DW-1 - DANE O PODMIOTACH ZOBOWIĄZANYCH DO ZŁOŻENIA DEKLARACJI O WYSOKOŚCI OPŁATY ZA GOSPODAROWANIE ODPADAMI KOMUNALNYMI⁵

83. Załącznik DOO-1- DANE DOTYCZĄCE ODPADÓW KOMUNALNYCH I ZBIORNIKÓW BEZODPŁYWOWYCH⁶

tak

nie

POUCZENIE

1. W przypadku niewpłacenia w ustalonych w drodze uchwały Rady Miejskiej w Gliwicach terminach kwoty opłaty z poz. 74 lub wpłacenia jej w niepełnej wysokości, niniejsza deklaracja stanowi podstawę do wystawienia **tytułu wykonawczego**, zgodnie z art. 3a ustawy z dnia 17 czerwca 1996r. o postępowaniu egzekucyjnym w administracji (t.j. Dz.U. z 2012r., poz. 1015).
2. W przypadku reprezentowania właściciela nieruchomości przez pełnomocnika do deklaracji należy dołączyć pełnomocnictwo wraz z opłatą skarbową.
3. W przypadku zmiany danych będących podstawą ustalenia wysokości należnej opłaty za gospodarowanie odpadami komunalnymi właściciel nieruchomości zobowiązany jest złożyć nową deklarację Prezydentowi Miasta Gliwice w terminie 14 dni od dnia nastąpienia zmiany. Opłatę za gospodarowanie odpadami komunalnymi w zmienionej wysokości uiszcza się za miesiąc, w którym nastąpiła zmiana.

OBJAŚNIENIA

¹ W przypadku deklarowania przez podmioty posiadające więcej niż jedną nieruchomość zamieszkałą oraz w przypadku nieruchomości wielolokalowych wraz z deklaracją należy złożyć załącznik DON- 1 - DANE O NIERUCHOMOŚCIACH ZAMIESZKAŁYCH zawierający wykaz nieruchomości zamieszkałych, na których powstają odpady komunalne zawierający informacje z części E.

² Selektywne gromadzenie odpadów- gromadzenie w oddzielnych pojemnikach lub workach poszczególnych rodzajów odpadów, z podziałem na:

1) papier

2) odpady ulegające biodegradacji (w zabudowie jednorodzinnej możliwe jest kompostowanie odpadów biodegradowalnych)

3) tworzywa sztuczne, metal i opakowania wielomateriałowe,

4) szkło

Obowiązek selektywnego zbierania odpadów obejmuje również zbiórkę powstających w gospodarstwach domowych następujących frakcji odpadów: przeterminowane leki i chemikalia, zużyte baterie i akumulatory, zużyty sprzęt elektryczny i elektroniczny, meble i inne odpady wielkogabarytowe, odpady budowlane i rozbiórkowe, zużyte opony.

DO-1

4/5

³ Wysokość opłaty za gospodarowanie odpadami komunalnymi oblicza się w następujący sposób:

- 1) Dla lokalu mieszkalnego o powierzchni do 60 m² należy zastosować stawkę opłaty odpowiednio z pozycji 40 lub 58 deklaracji.
- 2) Dla lokalu mieszkalnego o powierzchni większej niż 60 m² i mniejszej lub równej 90 m² należy zastosować stawkę opłaty odpowiednio z pozycji 40 lub 58 dla pierwszych 60 m² oraz odpowiednio stawkę opłaty z pozycji 44 lub 62 dla każdego kolejnego metra kwadratowego z przedziału powyżej 60 m² do 90 m² włącznie.
- 3) Dla lokalu mieszkalnego o powierzchni większej niż 90 m² i mniejszej lub równej 120 m² należy zastosować odpowiednio stawkę opłaty z pozycji 40 lub 58 dla pierwszych 60 m², odpowiednio stawkę opłaty z pozycji 44 lub 62 dla kolejnych 30-stu metrów kwadratowych z przedziału powyżej 60 m² do 90 m² włącznie oraz odpowiednio stawkę opłaty z pozycji 48 lub 66 dla kolejnych 30-stu metrów kwadratowych z przedziału powyżej 90 m² do 120 m² włącznie.
- 4) Dla lokalu mieszkalnego o powierzchni większej niż 120 m² należy zastosować odpowiednio stawkę opłaty z pozycji 40 lub 58 dla pierwszych 60 m², odpowiednio stawkę opłaty z pozycji 44 lub 62 dla kolejnych 30-stu metrów kwadratowych z przedziału powyżej 60 m² do 90 m² włącznie, odpowiednio stawkę opłaty z pozycji 48 lub 66 dla kolejnych 30-stu metrów kwadratowych z przedziału powyżej 90 m² do 120 m² włącznie oraz odpowiednio stawkę opłaty z pozycji 52 lub 70 dla każdego kolejnego metra kwadratowego powyżej 120 m².

Wysokość stawki opłaty jest uzależniona od sposobu zbierania odpadów w sposób selektywny lub nieselektywny.

⁴ Przez powierzchnię lokalu mieszkalnego należy rozumieć powierzchnię wszystkich pomieszczeń znajdujących się w lokalu. Powierzchnię mierzy się po wewnętrznej długości ścian na wszystkich kondygnacjach z wyjątkiem powierzchni klatek schodowych oraz szybów dźwigowych, przy czym powierzchnię pomieszczeń lub ich części oraz części kondygnacji o wysokości w świetle od 1,40 m do 2,20 m zalicza się do powierzchni lokalu w 50 %, a jeżeli wysokość jest mniejsza niż 1,40 m, powierzchnię tą pomija się.

Jako lokal mieszkalny należy rozumieć wydzieloną trwałymi ścianami w obrębie budynku izbę lub zespół bezpośrednio przylegających do siebie izb przeznaczonych na stały pobyt ludzi, służących zaspokajaniu ich potrzeb mieszkaniowych, które stanowią odrębny przedmiot: własności, najmu lub innego prawa uprawniającego do używania lokalu, posiadania bez tytułu prawnego, spółdzielczego lokatorskiego prawa do lokalu mieszkalnego, spółdzielczego własnościowego prawa do lokalu mieszkalnego, z wyłączeniem garaży, piwnic. Lokalem mieszkalnym jest również budynek mieszkalny jednorodzinny, niezależnie od sposobu zabudowy.

⁵ W przypadku złożenia jednej deklaracji łącznie przez wszystkich współwłaścicieli, wraz z deklaracją należy złożyć załącznik DW-1 DANE O PODMIOTACH ZOBOWIĄZANYCH DO ZŁOŻENIA DEKLARACJI O WYSOKOŚCI OPŁATY ZA GOSPODAROWANIE ODPADAMI KOMUNALNYMI.

⁶ Właściciele nieruchomości jednorodzinnych wraz z deklaracją zobowiązani są złożyć załącznik DOO-1 DANE DOTYCZĄCE ODPADÓW KOMUNALNYCH I ZBIORNIKÓW BEZODPŁYWOWYCH, który przekazywany jest Wydziałowi Przedsiębiorstw Gospodarczych i Usług Komunalnych Urzędu Miejskiego w Gliwicach w celu tworzenia ewidencji zbiorników bezodpływowych.

Przewodniczący
Rady Miejskiej w Gliwicach
Zbigniew Wyspoda

DW-1

**DANE O PODMIOTACH ZOBOWIĄZANYCH DO ZŁOŻENIA DEKLARACJI O
WYSOKOŚCI OPŁATY ZA GOSPODAROWANIE ODPADAMI KOMUNALNYMI¹**

A. PODMIOT ZOBOWIĄZANY DO ZŁOŻENIA DEKLARACJI – dotyczy współwłaścicieli

A.1. DANE IDENTYFIKACYJNE

1. Imię i Nazwisko/ Pełna nazwa podmiotu	2. Numer PESEL
3. Numer NIP	4. Data urodzenia (dzień- miesiąc- rok)
5. Imię ojca	6. Imię matki
7. Numer REGON	8. Klasa PKD

A.2. ADRES ZAMIESZKANIA/ SIEDZIBY

9. Kraj	10. Województwo	11. Powiat	
12. Gmina	13. Ulica	14. Nr domu	15. Nr lokalu
16. Miejscowość	17. Kod pocztowy	18. Numer telefonu	

A.3. ADRES DO KORESPONDENCJI (wypełnić, jeżeli adres jest inny niż adres w poz. A.2.)

19. Kraj	20. Województwo	21. Powiat	
22. Gmina	23. Ulica	24. Nr domu	25. Nr lokalu
26. Miejscowość	27. Kod pocztowy		

A.4. Oświadczenie i podpis składającego deklarację/osoby reprezentującej składającego deklarację

Oświadczam, że są mi znane przepisy Kodeksu karnego skarbowego o odpowiedzialności za podanie danych niezgodnych z rzeczywistością

28. Imię i nazwisko składającego deklarację/ osoby reprezentującej składającego deklarację	29. Podpis (pieczęć)
30. Imię i nazwisko składającego deklarację/ osoby reprezentującej składającego deklarację	31. Podpis (pieczęć)
32. Imię i nazwisko składającego deklarację/ osoby reprezentującej składającego deklarację	33. Podpis (pieczęć)
34. Imię i nazwisko / telefon osoby wskazanej do kontaktu w sprawie formularza	

¹ Załącznik DW-1 DANE O PODMIOTACH ZOBOWIĄZANYCH DO ZŁOŻENIA DEKLARACJI O WYSOKOŚCI OPŁATY ZA GOSPODAROWANIE ODPADAMI KOMUNALNYMI należy dołączyć do deklaracji o wysokości opłaty za gospodarowanie odpadami komunalnymi w przypadku złożenia jednej deklaracji łącznie przez wszystkich współwłaścicieli.

DW-1	DANE O PODMIOTACH ZOBOWIĄZANYCH DO ZŁOŻENIA DEKLARACJI O WYSOKOŚCI OPŁATY ZA GOSPODAROWANIE ODPADAMI KOMUNALNYMI
-------------	---


B. PODMIOT ZOBOWIĄZANY DO ZŁOŻENIA DEKLARACJI – dotyczy współwłaścicieli

B.1. DANE IDENTYFIKACYJNE			
35. Imię i Nazwisko/ Pełna nazwa podmiotu		36. Numer PESEL	
37. Numer NIP		38. Data urodzenia (dzień- miesiąc- rok)	
39. Imię ojca		40. Imię matki	
41. Numer REGON		42. Klasa PKD	

B.2. ADRES ZAMIESZKANIA/ SIEDZIBY			
43. Kraj	44. Województwo		45. Powiat
46. Gmina	47. Ulica		48. Nr domu
			49. Nr lokalu
50. Miejscowość	51. Kod pocztowy	52. Numer telefonu	

B.3. ADRES DO KORESPONDENCJI (wypełnić, jeżeli adres jest inny niż adres w poz. B.2.)			
53. Kraj	54. Województwo		55. Powiat
56. Gmina	57. Ulica		58. Nr domu
			59. Nr lokalu
60. Miejscowość	61. Kod pocztowy		

B.4. Oświadczenie i podpis składającego deklarację/osoby reprezentującej składającego deklarację	
Oświadczam, że są mi znane przepisy Kodeksu karnego skarbowego o odpowiedzialności za podanie danych niezgodnych z rzeczywistością	
62. Imię i nazwisko składającego deklarację/ osoby reprezentującej składającego deklarację	63. Podpis (pieczęć)
64. Imię i nazwisko składającego deklarację/ osoby reprezentującej składającego deklarację	65. Podpis (pieczęć)
66. Imię i nazwisko składającego deklarację/ osoby reprezentującej składającego deklarację	67. Podpis (pieczęć)
68. Imię i nazwisko / telefon osoby wskazanej do kontaktu w sprawie formularza	

Przewodniczący
Rady Miejskiej w Gliwicach

Zbigniew Wygoda

```
<xsd:schema targetNamespace="http://rwd.sekap.pl/wzor/2013/04/23/1242/"
elementFormDefault="qualified" attributeFormDefault="unqualified"> <xsd:import
namespace="http://www.w3.org/2000/09/xmlsig#"
schemaLocation="http://www.w3.org/TR/xmlsig-core/xmlsig-core-
schema.xsd"/> <xsd:import
namespace="http://crd.gov.pl/xml/schematy/adres/2009/11/09/"
schemaLocation="http://crd.gov.pl/xml/schematy/adres/2009/11/09/adres.xsd"/> <xsd:i
mport namespace="http://crd.gov.pl/xml/schematy/osoba/2009/11/16/"
schemaLocation="http://crd.gov.pl/xml/schematy/osoba/2009/11/16/osoba.xsd"/> <xsd
:import namespace="http://crd.gov.pl/xml/schematy/instytucja/2009/11/16/"
schemaLocation="http://crd.gov.pl/xml/schematy/instytucja/2009/11/16/instytucja.xsd"
/> <xsd:import namespace="http://crd.gov.pl/xml/schematy/meta/2009/11/16/"
schemaLocation="http://crd.gov.pl/xml/schematy/meta/2009/11/16/meta.xsd"/> <xsd:i
mport namespace="http://crd.gov.pl/xml/schematy/struktura/2009/11/16/"
schemaLocation="http://crd.gov.pl/xml/schematy/struktura/2009/11/16/struktura.xsd"/
> <xsd:import namespace="http://crd.gov.pl/xml/schematy/typy/2009/11/16/"
schemaLocation="http://crd.gov.pl/xml/schematy/typy/2009/11/16/typy.xsd"/> <xsd:an
notation> <xsd:documentation> Deklaracja o wysokości opłaty za gospodarowanie
odpadami komunalnymi </xsd:documentation> </xsd:annotation> <xsd:element
name="Dokument" type="DokumentTyp"/> <xsd:complexType
name="DokumentTyp"> <xsd:sequence> <xsd:element name="OpisDokumentu"
type="str:OpisDokumentuTyp"/> <xsd:element name="DaneDokumentu"
type="str:DaneDokumentuTyp"/> <xsd:element name="TrescDokumentu"
type="TrescDokumentuTyp"/> <xsd:element ref="ds:Signature" minOccurs="0"
maxOccurs="unbounded"/> </xsd:sequence> </xsd:complexType> <xsd:complexType
name="TrescDokumentuTyp" mixed="false"> <xsd:complexContent
mixed="false"> <xsd:extension
base="str:TrescDokumentuTyp"> <xsd:sequence> <xsd:element fixed="Załącznik nr 3
do uchwały ..... nr ..... z dnia ..... w sprawie wzoru
deklaracji o wysokości opłaty za gospodarowanie odpadami komunalnymi oraz
warunków i trybu składania deklaracji za pomocą środków komunikacji elektronicznej."
name="Zrodlo" type="xsd:string"> <xsd:annotation> <xsd:documentation>
Źródło
</xsd:documentation> </xsd:annotation> </xsd:element> <xsd:element fixed="Ustawa
z dnia 13 września 1996 r. o utrzymaniu czystości i porządku w gminach (tekst jednolity
Dz. U. z 2012 r. poz. 391z późn. zm.)." name="PodstawaPrawna"
type="xsd:string"> <xsd:annotation> <xsd:documentation>
Podstawa prawna
</xsd:documentation> </xsd:annotation> </xsd:element> <xsd:element
fixed="Formularz przeznaczony dla właścicieli nieruchomości zamieszkałych położonych
na terenie miasta Gliwice. Przez właściciela nieruchomości rozumie się również
współwłaścicieli, użytkowników wieczystych oraz jednostki organizacyjne i osoby
posiadające nieruchomości w zarządzie lub użytkowaniu, a także inne podmioty
władające nieruchomością. Jeżeli nieruchomość jest zabudowana budynkami
wielolokalowymi, w których ustanowiono odrębną własność lokali, obowiązki właściciela
nieruchomości obciążają osoby sprawujące zarząd nieruchomością wspólną lub właściciele
lokali, jeżeli zarząd nie został wybrany." name="Składajacy"
type="xsd:string"> <xsd:annotation> <xsd:documentation>
Składana przez
</xsd:documentation> </xsd:annotation> </xsd:element> <xsd:element fixed="Urząd
Miejski w Gliwicach, 44-100 Gliwice, ul. Zwycięstwa 21"
name="MiejsceSkładaniaDeklaracji"
type="xsd:string"> <xsd:annotation> <xsd:documentation>
Miejsce składania
</xsd:documentation> </xsd:annotation> </xsd:element> <xsd:element fixed="- do 30
czerwca 2013 r. - pierwsza deklaracja lub - 14 dni od dnia zamieszkania na danej
nieruchomości pierwszego mieszkańca oraz - 14 dni od dnia nastąpienia zmiany danych
```

```

zawartych w deklaracji" name="TerminSkładania"
type="xsd:string"><xsd:annotation><xsd:documentation>
Termin składania
</xsd:documentation></xsd:annotation></xsd:element><xsd:element
fixed="Prezydent Miasta Gliwice" name="OrganWlasciwy"
type="xsd:string"><xsd:annotation><xsd:documentation>
Nazwa organu, któremu składana jest
deklaracja
</xsd:documentation></xsd:annotation></xsd:element><!-- ${insert} --
><xsd:element name="ObowiazekZlozenia"><xsd:annotation><xsd:documentation>
Obowiązek złożenia deklaracji
</xsd:documentation></xsd:annotation><xsd:complexType><xsd:sequence><xsd:ele
ment
name="OkolicznosciPowodujaceZlozenieDeklaracji"><xsd:annotation><xsd:documentati
on>
Okoliczności powodujące
obowiązek złożenia
deklaracji
</xsd:documentation></xsd:annotation><xsd:complexType><xsd:sequence><xsd:cho
ice><xsd:element name="Pierwsza"><xsd:annotation><xsd:documentation>
pierwsza
deklaracja
</xsd:documentation></xsd:annotation><xsd:complexType><xsd:sequence><xsd:ele
ment name="Data"><xsd:annotation><xsd:documentation>
obowiązuje
od
(rok-miesiąc)
</xsd:documentation></xsd:annotation><xsd:complexType><xsd:sequence><xsd:ele
ment name="Miesiac"><xsd:annotation><xsd:documentation>
miesiąc
od
którego
obowiązuje
deklaracja
</xsd:documentation></xsd:annotation><xsd:simpleType><xsd:restriction
base="xsd:string"><xsd:enumeration value="">
</xsd:enumeration><xsd:enumeration value="styczeń">
</xsd:enumeration><xsd:enumeration value="luty">
</xsd:enumeration><xsd:enumeration value="marzec">
</xsd:enumeration><xsd:enumeration value="kwiecień">
</xsd:enumeration><xsd:enumeration value="maj">
</xsd:enumeration><xsd:enumeration value="czerwiec">
</xsd:enumeration><xsd:enumeration value="lipiec">
</xsd:enumeration><xsd:enumeration value="sierpień">
</xsd:enumeration><xsd:enumeration value="wrzesień">
</xsd:enumeration><xsd:enumeration value="październik">
</xsd:enumeration><xsd:enumeration value="listopad">
</xsd:enumeration><xsd:enumeration value="grudzień">
</xsd:enumeration></xsd:restriction></xsd:simpleType></xsd:element><xsd:elemen
t ref="typ:Rok">
</xsd:element></xsd:sequence></xsd:complexType></xsd:element></xsd:sequence
></xsd:complexType></xsd:element><xsd:element
name="Zmiana"><xsd:annotation><xsd:documentation>
korekta
deklaracji
</xsd:documentation></xsd:annotation><xsd:complexType><xsd:sequence><xsd:ele
ment name="Data"><xsd:annotation><xsd:documentation>

```

obowiązuje
 od
 (rok-miesiąc)
 </xsd:documentation></xsd:annotation><xsd:complexType><xsd:sequence><xsd:element name="Miesiac"><xsd:annotation><xsd:documentation>
 miesiąc
 od
 którego
 obowiązuje
 korekta
 </xsd:documentation></xsd:annotation><xsd:simpleType><xsd:restriction
 base="xsd:string"><xsd:enumeration value="">
 </xsd:enumeration><xsd:enumeration value="styczeń">
 </xsd:enumeration><xsd:enumeration value="luty">
 </xsd:enumeration><xsd:enumeration value="marzec">
 </xsd:enumeration><xsd:enumeration value="kwiecień">
 </xsd:enumeration><xsd:enumeration value="maj">
 </xsd:enumeration><xsd:enumeration value="czerwiec">
 </xsd:enumeration><xsd:enumeration value="lipiec">
 </xsd:enumeration><xsd:enumeration value="sierpień">
 </xsd:enumeration><xsd:enumeration value="wrzesień">
 </xsd:enumeration><xsd:enumeration value="październik">
 </xsd:enumeration><xsd:enumeration value="listopad">
 </xsd:enumeration><xsd:enumeration value="grudzień">
 </xsd:enumeration></xsd:restriction></xsd:simpleType></xsd:element><xsd:element
 ref="typ:Rok">
 </xsd:element><xsd:element name="Uzasadnienie" type="str:Tekst2000Typ"
 maxOccurs="1" minOccurs="0"><xsd:annotation><xsd:documentation>
 uzasadnienie
 </xsd:documentation></xsd:annotation></xsd:element></xsd:sequence></xsd:compl
 exType></xsd:element></xsd:sequence></xsd:complexType></xsd:element><xsd:el
 ement name="Wygaszenie"><xsd:annotation><xsd:documentation>korekta składana
 w związku z
 wygaśnięciem obowiązku uiszczenia opłaty
 </xsd:documentation></xsd:annotation><xsd:complexType><xsd:sequence><xsd:ele
 ment name="Data"><xsd:annotation><xsd:documentation>
 obowiązuje
 od
 (rok-miesiąc)
 </xsd:documentation></xsd:annotation><xsd:complexType><xsd:sequence><xsd:ele
 ment name="Miesiac"><xsd:annotation><xsd:documentation>
 miesiąc
 od
 którego
 nastąpiło
 wygaśnięcie obowiązku uiszczenia
 opłaty</xsd:documentation></xsd:annotation><xsd:simpleType><xsd:restriction
 base="xsd:string"><xsd:enumeration value="">
 </xsd:enumeration><xsd:enumeration value="styczeń">
 </xsd:enumeration><xsd:enumeration value="luty">
 </xsd:enumeration><xsd:enumeration value="marzec">
 </xsd:enumeration><xsd:enumeration value="kwiecień">
 </xsd:enumeration><xsd:enumeration value="maj">
 </xsd:enumeration><xsd:enumeration value="czerwiec">
 </xsd:enumeration><xsd:enumeration value="lipiec">
 </xsd:enumeration><xsd:enumeration value="sierpień">
 </xsd:enumeration><xsd:enumeration value="wrzesień">



```

</xsd:enumeration><xsd:enumeration value="październik">
</xsd:enumeration><xsd:enumeration value="listopad">
</xsd:enumeration><xsd:enumeration value="grudzień">
</xsd:enumeration></xsd:restriction></xsd:simpleType></xsd:element><xsd:elemen
t ref="typ:Rok">
</xsd:element><xsd:element name="Uzasadnienie" type="str:Tekst2000Typ"
maxOccurs="1" minOccurs="0"><xsd:annotation><xsd:documentation>
uzasadnienie przyczyny
korekty</xsd:documentation></xsd:annotation></xsd:element></xsd:sequence></xsd:
d:complexType></xsd:element></xsd:sequence></xsd:complexType></xsd:element>
</xsd:choice></xsd:sequence></xsd:complexType></xsd:element></xsd:sequence>
</xsd:complexType></xsd:element><xsd:element
name="DaneSkładającego"><xsd:annotation><xsd:documentation>
Dane składającego deklarację
</xsd:documentation></xsd:annotation><xsd:complexType><xsd:sequence><xsd:ele
ment name="SkładającyDeklarację"><xsd:annotation><xsd:documentation>
Składający deklarację
</xsd:documentation></xsd:annotation><xsd:complexType><xsd:sequence><xsd:cho
ice><xsd:element fixed="true" name="Właściciel"
type="xsd:boolean"><xsd:annotation><xsd:documentation>
Właściciel

</xsd:documentation></xsd:annotation></xsd:element><xsd:element
name="Współwłaściciel"><xsd:annotation><xsd:documentation>
Współwłaściciel
</xsd:documentation></xsd:annotation><xsd:complexType><xsd:sequence><xsd:ele
ment name="LiczbaWspółwłaścicieli"
type="xsd:nonNegativeInteger"><xsd:annotation><xsd:documentation>
liczba
wszystkich
współwłaścicieli
</xsd:documentation></xsd:annotation></xsd:element></xsd:sequence></xsd:compl
exType></xsd:element><xsd:element fixed="true" name="Jednostka"
type="xsd:boolean"><xsd:annotation><xsd:documentation>
Jednostka
organizacyjna
lub osoba
posiadająca
nieruchomość
w zarządzie
lub
użytkowaniu
</xsd:documentation></xsd:annotation></xsd:element><xsd:element fixed="true"
name="Inny" type="xsd:boolean"><xsd:annotation><xsd:documentation>
Inny podmiot
władający
nieruchomością</xsd:documentation></xsd:annotation></xsd:element></xsd:choice>
</xsd:sequence></xsd:complexType></xsd:element><xsd:choice><xsd:element
name="OsobaFizyczna"><xsd:annotation><xsd:documentation>
Osoba fizyczna
</xsd:documentation></xsd:annotation><xsd:complexType><xsd:sequence><xsd:ele
ment name="OsobaFizycznaDane"><xsd:annotation><xsd:documentation>
- dane
identyfikacyjne
</xsd:documentation></xsd:annotation><xsd:complexType><xsd:sequence><xsd:ele
ment ref="os:Nazwisko" maxOccurs="3" minOccurs="1">

```

```
</xsd:element><xsd:element name="PierwszeImie"
type="os:ImieTyp"><xsd:annotation><xsd:documentation>
Pierwsze
imię
</xsd:documentation></xsd:annotation></xsd:element><xsd:element name="Pesel"
type="os:PESELTyp"><xsd:annotation><xsd:documentation>
PESEL
</xsd:documentation></xsd:annotation></xsd:element><xsd:element
ref="os:DataUrodzenia">
</xsd:element><xsd:element ref="os:ImieOjca">
</xsd:element><xsd:element ref="os:ImieMatki">
</xsd:element><xsd:element ref="adr:Telefon" maxOccurs="1" minOccurs="0">
</xsd:element><xsd:element name="AdresZamieszkania"
type="adr:AdresTyp"><xsd:annotation><xsd:documentation>
```

Adres

z mieszkani

```
</xsd:documentation></xsd:annotation></xsd:element><xsd:element
name="AdresDoKorespondencji" minOccurs="0" maxOccurs="1"
type="adr:AdresTyp"><xsd:annotation><xsd:documentation>
```

Adres

do

korespondencji

(uzupełnić

jeżeli

jest

inny

niż

adres

zamieszkania)

```
</xsd:documentation></xsd:annotation></xsd:element></xsd:sequence></xsd:compl
exType></xsd:element></xsd:sequence></xsd:complexType></xsd:element><xsd:el
ement name="OsobaPrawna"><xsd:annotation><xsd:documentation>
```

Osoba prawna

```
</xsd:documentation></xsd:annotation><xsd:complexType><xsd:sequence><xsd:ele
ment name="OsobaPrawnaDane"
```

```
type="OsobaPrawnaType"><xsd:annotation><xsd:documentation>
```


- dane

identyfikacyjne
</xsd:documentation></xsd:annotation></xsd:element></xsd:sequence></xsd:complexType></xsd:element><xsd:element
name="JednostkaOrganizacyjna"><xsd:annotation><xsd:documentation>
Jednostka organizacyjna
</xsd:documentation></xsd:annotation><xsd:complexType><xsd:sequence><xsd:element
name="OsobaPrawnaDane"
type="OsobaPrawnaType"><xsd:annotation><xsd:documentation>
- dane
identyfikacyjne
</xsd:documentation></xsd:annotation></xsd:element></xsd:sequence></xsd:complexType></xsd:element></xsd:choice></xsd:sequence></xsd:complexType></xsd:element><xsd:element
name="DaneNieruchomosci"><xsd:annotation><xsd:documentation>
Dane o nieruchomości zamieszkałej, na
której
powstają odpady komunalne
</xsd:documentation></xsd:annotation><xsd:complexType><xsd:sequence><xsd:element
name="AdresNieruchomosci"
type="adr:AdresTyp"><xsd:annotation><xsd:documentation>
Adres nieruchomości, na
której powstają
odpady
komunalne
</xsd:documentation></xsd:annotation></xsd:element><xsd:element
name="NumerDzialkiObreb"
type="str:Tekst65Typ"><xsd:annotation><xsd:documentation>
Obręb / numer działki
</xsd:documentation></xsd:annotation></xsd:element></xsd:sequence></xsd:complexType></xsd:element><xsd:element
name="SposobGromadzenia"><xsd:annotation><xsd:documentation>
Sposób gromadzenia odpadów na
nieruchomości
</xsd:documentation></xsd:annotation><xsd:complexType><xsd:sequence><xsd:element
name="Oswiadczenie2"><xsd:annotation><xsd:documentation>
Oświadczam, że odpady są
zbierane w sposób
</xsd:documentation></xsd:annotation><xsd:complexType><xsd:sequence><xsd:choice><xsd:element
name="Selektywny"><xsd:annotation><xsd:documentation>
selektywny
</xsd:documentation></xsd:annotation><xsd:complexType><xsd:sequence><xsd:element
name="OplataZaGospodarowanie"><xsd:annotation><xsd:documentation>
Oplata
za
gospodarowanie
odpadami
komunalnymi
przy
selektywnym
zbieraniu
odpadów
</xsd:documentation></xsd:annotation><xsd:complexType><xsd:sequence><xsd:element
name="PowierzchniaA" maxOccurs="1"
minOccurs="0"><xsd:annotation><xsd:documentation>
Powierzchnia
lokalu
mieszkalnego



do
60
m²</xsd:documentation></xsd:annotation><xsd:complexType><xsd:sequence><xsd:
element fixed="0,30" name="WysokoscStawki"
type="xsd:string"><xsd:annotation><xsd:documentation>
Wysokość
stawki
opłaty
za
1
m²</xsd:documentation></xsd:annotation></xsd:element><xsd:element
name="PowierzchniaLokalu"
type="xsd:decimal"><xsd:annotation><xsd:documentation>
Powierzchnia
lokalu
(w
m²)
</xsd:documentation></xsd:annotation></xsd:element><xsd:element
name="WysokoscOpłaty" type="xsd:decimal"><xsd:annotation><xsd:documentation>
Wysokość
opłaty
(zł,
gr)
</xsd:documentation></xsd:annotation></xsd:element></xsd:sequence></xsd:compl
exType></xsd:element><xsd:element name="PowierzchniaB" maxOccurs="1"
minOccurs="0"><xsd:annotation><xsd:documentation>
Powierzchnia
lokalu
mieszkalnego
powyżej
60m²
do
90
m² włącznie

</xsd:documentation></xsd:annotation><xsd:complexType><xsd:sequence><xsd:ele
ment fixed="0,30" name="WysokoscStawki1"
type="xsd:string"><xsd:annotation><xsd:documentation>
Wysokość
stawki
opłaty
za
1
m²(dla pierwszych 60 m²)
</xsd:documentation></xsd:annotation></xsd:element><xsd:element fixed="0,20"
name="WysokoscStawki2"
type="xsd:string"><xsd:annotation><xsd:documentation>Wysokość
stawki
opłaty
za
1
m² (dla każdego kolejnego metra kwadratowego z przedziału od 60 m² do 90 m²
włącznie)</xsd:documentation></xsd:annotation></xsd:element><xsd:element
name="PowierzchniaLokalu"
type="xsd:decimal"><xsd:annotation><xsd:documentation>



Powierzchnia
lokalu
(w
m²)
</xsd:documentation></xsd:annotation></xsd:element><xsd:element
name="WysokoscOplaty" type="xsd:decimal"><xsd:annotation><xsd:documentation>
Wysokość
opłaty
(zł,
gr)
</xsd:documentation></xsd:annotation></xsd:element></xsd:sequence></xsd:compl
exType></xsd:element><xsd:element name="PowierzchniaC" maxOccurs="1"
minOccurs="0"><xsd:annotation><xsd:documentation>Powierzchnia
lokalu
mieszkalnego
powyżej
90
m²
do
120
m²
włącznie</xsd:documentation></xsd:annotation><xsd:complexType><xsd:sequence>
<xsd:element fixed="0,30" name="WysokoscStawki1"
type="xsd:string"><xsd:annotation><xsd:documentation>
Wysokość
stawki
opłaty
za
1
m² (dla pierwszych 60 m²)
</xsd:documentation></xsd:annotation></xsd:element><xsd:element fixed="0,20"
name="WysokoscStawki2" type="xsd:string"><xsd:annotation><xsd:documentation>
Wysokość
stawki
opłaty
za
1
m²
(dla kolejnych 30-stu m² z przedziału do 90 m² włącznie)
</xsd:documentation></xsd:annotation></xsd:element><xsd:element fixed="0,10"
name="WysokoscStawki3"
type="xsd:string"><xsd:annotation><xsd:documentation>Wysokość
stawki
opłaty
za
1
m²
(dla kolejnych 30-stu m² z przedziału od 90 m² do 120 m² włącznie)
</xsd:documentation></xsd:annotation></xsd:element><xsd:element
name="PowierzchniaLokalu"
type="xsd:decimal"><xsd:annotation><xsd:documentation>
Powierzchnia
lokalu
(w
m²)
</xsd:documentation></xsd:annotation></xsd:element><xsd:element
name="WysokoscOplaty" type="xsd:decimal"><xsd:annotation><xsd:documentation>



Wysokość
 opłaty
 (zł,
 gr)
 </xsd:documentation></xsd:annotation></xsd:element></xsd:sequence></xsd:complexType></xsd:element><xsd:element name="PowierzchniaD" maxOccurs="1" minOccurs="0"><xsd:annotation><xsd:documentation>

Powierzchnia
 lokalu
 mieszkalnego
 powyżej
 120
 m²

</xsd:documentation></xsd:annotation><xsd:complexType><xsd:sequence><xsd:element fixed="0,30" name="WysokoscStawki1" type="xsd:string"><xsd:annotation><xsd:documentation>

Wysokość
 stawki
 opłaty
 za
 1
 m²
 (dla
 pierwszych
 60
 m²)

</xsd:documentation></xsd:annotation></xsd:element><xsd:element fixed="0,20" name="WysokoscStawki2" type="xsd:string"><xsd:annotation><xsd:documentation>

Wysokość
 stawki
 opłaty
 za
 1
 m²
 (dla kolejnych 30-stu m² z przedziału od 60 do 90 m² włącznie)

</xsd:documentation></xsd:annotation></xsd:element><xsd:element fixed="0,10" name="WysokoscStawki3" type="xsd:string"><xsd:annotation><xsd:documentation>

Wysokość
 stawki
 opłaty
 za
 1
 m²
 (dla kolejnych 30-stu m² z przedziału od 90 m² do 120 m² włącznie)

</xsd:documentation></xsd:annotation></xsd:element><xsd:element fixed="0,05" name="WysokoscStawki4" type="xsd:string"><xsd:annotation><xsd:documentation>

Wysokość
 stawki
 opłaty
 za
 1
 m²
 (dla każdego kolejnego m² powyżej 120 m²)

</xsd:documentation></xsd:annotation></xsd:element><xsd:element name="PowierzchniaLokalu" type="xsd:decimal"><xsd:annotation><xsd:documentation>

Powierzchnia
lokalu
(w
m²)
</xsd:documentation></xsd:annotation></xsd:element><xsd:element
name="WysokoscOplaty" type="xsd:decimal"><xsd:annotation><xsd:documentation>
Wysokość
opłaty
(zł,
gr)
</xsd:documentation></xsd:annotation></xsd:element></xsd:sequence></xsd:compl
exType></xsd:element><xsd:element name="SumaPowierzchni"
type="xsd:decimal"><xsd:annotation><xsd:documentation>
Suma
metrów
kwadratowych
powierzchni
lokalu
mieszkalnego/
lokali
mieszkalnych
</xsd:documentation></xsd:annotation></xsd:element><xsd:element
name="WysokoscOplatySuma"
type="xsd:decimal"><xsd:annotation><xsd:documentation>
Miesięczna
kwota
opłaty
za
gospodarowanie
odpadami
komunalnymi
</xsd:documentation></xsd:annotation></xsd:element></xsd:sequence></xsd:compl
exType></xsd:element></xsd:sequence></xsd:complexType></xsd:el
ement name="Nieselektywny"><xsd:annotation><xsd:documentation>
nieselektywny
(zmieszany)
</xsd:documentation></xsd:annotation><xsd:complexType><xsd:sequence><xsd:ele
ment name="OplataZaGospodarowanie"><xsd:annotation><xsd:documentation>
Opłata
za
gospodarowanie
odpadami
komunalnymi
przy
selektywnym
zbieraniu
odpadów
</xsd:documentation></xsd:annotation><xsd:complexType><xsd:sequence><xsd:ele
ment name="PowierzchniaA" maxOccurs="1"
minOccurs="0"><xsd:annotation><xsd:documentation>
Powierzchnia
lokalu
mieszkalnego
do
60



m²</xsd:documentation></xsd:annotation><xsd:complexType><xsd:sequence><xsd:element fixed="0,45" name="WysokoscStawki" type="xsd:string"><xsd:annotation><xsd:documentation> Wysokość stawki opłaty za 1 m²</xsd:documentation></xsd:annotation></xsd:element><xsd:element name="PowierzchniaLokalu" type="xsd:decimal"><xsd:annotation><xsd:documentation> Powierzchnia lokalu (w m²)</xsd:documentation></xsd:annotation></xsd:element><xsd:element name="WysokoscOpłaty" type="xsd:decimal"><xsd:annotation><xsd:documentation> Wysokość opłaty (zł, gr)</xsd:documentation></xsd:annotation></xsd:element></xsd:sequence></xsd:complexType></xsd:element><xsd:element name="PowierzchniaB" maxOccurs="1" minOccurs="0"><xsd:annotation><xsd:documentation> Powierzchnia lokalu mieszkalnego powyżej 60m² do 90 m² włącznie

</xsd:documentation></xsd:annotation><xsd:complexType><xsd:sequence><xsd:element fixed="0,45" name="WysokoscStawki1" type="xsd:string"><xsd:annotation><xsd:documentation> Wysokość stawki opłaty za 1 m²(dla pierwszych 60 m²)</xsd:documentation></xsd:annotation></xsd:element><xsd:element fixed="0,30" name="WysokoscStawki2" type="xsd:string"><xsd:annotation><xsd:documentation> Wysokość stawki opłaty za 1 m² (dla każdego kolejnego metra kwadratowego z przedziału od 60 m² do 90 m² włącznie)</xsd:documentation></xsd:annotation></xsd:element><xsd:element name="PowierzchniaLokalu" type="xsd:decimal"><xsd:annotation><xsd:documentation>

Powierzchnia
lokalu



(w
m²)
</xsd:documentation></xsd:annotation></xsd:element><xsd:element
name="WysokoscOplaty" type="xsd:decimal"><xsd:annotation><xsd:documentation>
Wysokość
opłaty
(zł,
gr)
</xsd:documentation></xsd:annotation></xsd:element></xsd:sequence></xsd:compl
exType></xsd:element><xsd:element name="PowierzchniaC" maxOccurs="1"
minOccurs="0"><xsd:annotation><xsd:documentation>Powierzchnia
lokalu
mieszkalnego
powyżej
90
m²
do
120
m²
włącznie</xsd:documentation></xsd:annotation><xsd:complexType><xsd:sequence>
<xsd:element fixed="0,45" name="WysokoscStawki1"
type="xsd:string"><xsd:annotation><xsd:documentation>
Wysokość
stawki
opłaty
za
1
m² (dla pierwszych 60 m²)
</xsd:documentation></xsd:annotation></xsd:element><xsd:element fixed="0,30"
name="WysokoscStawki2" type="xsd:string"><xsd:annotation><xsd:documentation>
Wysokość
stawki
opłaty
za
1
m²
(dla kolejnych 30-stu m² z przedziału do 90 m² włącznie)
</xsd:documentation></xsd:annotation></xsd:element><xsd:element fixed="0,15"
name="WysokoscStawki3"
type="xsd:string"><xsd:annotation><xsd:documentation>Wysokość
stawki
opłaty
za
1
m²
(dla kolejnych 30-stu m² z przedziału od 90 m² do 120 m² włącznie)
</xsd:documentation></xsd:annotation></xsd:element><xsd:element
name="PowierzchniaLokalu"
type="xsd:decimal"><xsd:annotation><xsd:documentation>
Powierzchnia
lokalu
(w
m²)
</xsd:documentation></xsd:annotation></xsd:element><xsd:element
name="WysokoscOplaty" type="xsd:decimal"><xsd:annotation><xsd:documentation>
Wysokość
opłaty

(zł,
gr)
</xsd:documentation></xsd:annotation></xsd:element></xsd:sequence></xsd:complexType></xsd:element><xsd:element name="PowierzchniaD" maxOccurs="1" minOccurs="0"><xsd:annotation><xsd:documentation>
Powierzchnia
lokalu
mieszkalnego
powyżej
120
m²

</xsd:documentation></xsd:annotation><xsd:complexType><xsd:sequence><xsd:element fixed="0,45" name="WysokoscStawki1" type="xsd:string"><xsd:annotation><xsd:documentation>
Wysokość
stawki
opłaty
za
1
m²
(dla
pierwszych
60
m²)
</xsd:documentation></xsd:annotation></xsd:element><xsd:element fixed="0,30" name="WysokoscStawki2" type="xsd:string"><xsd:annotation><xsd:documentation>
Wysokość
stawki
opłaty
za
1
m²
(dla kolejnych 30-stu m² z przedziału od 60 do 90 m² włącznie)
</xsd:documentation></xsd:annotation></xsd:element><xsd:element fixed="0,15" name="WysokoscStawki3" type="xsd:string"><xsd:annotation><xsd:documentation>Wysokość
stawki
opłaty
za
1
m²
(dla kolejnych 30-stu m² z przedziału od 90 m² do 120 m² włącznie)
</xsd:documentation></xsd:annotation></xsd:element><xsd:element fixed="0,08" name="WysokoscStawki4" type="xsd:string"><xsd:annotation><xsd:documentation>Wysokość
stawki
opłaty
za
1
m²
(dla każdego kolejnego m² powyżej 120 m²)
</xsd:documentation></xsd:annotation></xsd:element><xsd:element name="PowierzchniaLokalu" type="xsd:decimal"><xsd:annotation><xsd:documentation>
Powierzchnia
lokalu



(w
m²)
</xsd:documentation> </xsd:annotation> </xsd:element> <xsd:element
name="WysokoscOplaty" type="xsd:decimal"> <xsd:annotation> <xsd:documentation>
Wysokość
opłaty
(zł,
gr)
</xsd:documentation> </xsd:annotation> </xsd:element> </xsd:sequence> </xsd:compl
exType> </xsd:element> <xsd:element name="SumaPowierzchni"
type="xsd:decimal"> <xsd:annotation> <xsd:documentation>
Suma
metrów
kwadratowych
powierzchni
lokalu
mieszkalnego/
lokali
mieszkalnych
</xsd:documentation> </xsd:annotation> </xsd:element> <xsd:element
name="WysokoscOplatySuma"
type="xsd:decimal"> <xsd:annotation> <xsd:documentation>
Miesięczna
kwota
opłaty
za
gospodarowanie
odpadami
komunalnymi
</xsd:documentation> </xsd:annotation> </xsd:element> </xsd:sequence> </xsd:compl
exType> </xsd:element> </xsd:sequence> </xsd:complexType> </xsd:element> </xsd:c
hoice> </xsd:sequence> </xsd:complexType> </xsd:element> </xsd:sequence> </xsd:co
mplexType> </xsd:element> <xsd:element
name="Oswiadczenie"> <xsd:annotation> <xsd:documentation>
Oświadczenie składającego
deklarację/osoby reprezentującej
składającego deklarację
</xsd:documentation> </xsd:annotation> <xsd:complexType> <xsd:sequence> <xsd:ele
ment name="Oswiadczenie"> <xsd:annotation> <xsd:documentation>
Oświadczenie
</xsd:documentation> </xsd:annotation> <xsd:complexType> <xsd:sequence> <xsd:ele
ment fixed="że są mi znane przepisy Kodeksu karnego skarbowego o odpowiedzialności
za podanie danych niezgodnych z rzeczywistością." name="Oswiadczam"
type="xsd:string"> <xsd:annotation> <xsd:documentation>
Oświadczam,
</xsd:documentation> </xsd:annotation> </xsd:element> <xsd:element ref="os:Imie">
</xsd:element> <xsd:element ref="os:Nazwisko">
</xsd:element> <xsd:element name="DataWypelnienia"
type="emptydate"> <xsd:annotation> <xsd:documentation>
Data wypełnienia
</xsd:documentation> </xsd:annotation> </xsd:element> </xsd:sequence> </xsd:compl
exType> </xsd:element> <xsd:element
name="OsobaDoKontaktu"> <xsd:annotation> <xsd:documentation>
Osoba wskazana do kontaktu w
sprawie deklaracji o
wysokości opłaty za
gospodarowanie odpadami

komunalnymi
 </xsd:documentation></xsd:annotation><xsd:complexType><xsd:sequence><xsd:element ref="os:Imie" maxOccurs="1" minOccurs="0">
 </xsd:element><xsd:element ref="os:Nazwisko" maxOccurs="1" minOccurs="0">
 </xsd:element><xsd:element ref="adr:Telefon" maxOccurs="1" minOccurs="0">
 </xsd:element></xsd:sequence></xsd:complexType></xsd:element></xsd:sequence>
 ></xsd:complexType></xsd:element><xsd:element
 name="InformacjeZalaczniki"><xsd:annotation><xsd:documentation>
 Informacja o załącznikach
 </xsd:documentation></xsd:annotation><xsd:complexType><xsd:sequence><xsd:element name="LiczbaZalacznikowDon" maxOccurs="1"
 minOccurs="0"><xsd:annotation><xsd:documentation>
 Liczba załączników DON-1 -
 DANE O NIERUCHOMOŚCIACH
 ZAMIESZKAŁYCH
 </xsd:documentation></xsd:annotation><xsd:complexType><xsd:sequence><xsd:element name="Liczba"
 type="xsd:nonNegativeInteger"><xsd:annotation><xsd:documentation>
 liczba zał.
 </xsd:documentation></xsd:annotation></xsd:element></xsd:sequence></xsd:complexType></xsd:element><xsd:element name="LiczbaZalacznikowDw" maxOccurs="1"
 minOccurs="0"><xsd:annotation><xsd:documentation>
 Liczba załączników DW-1 -
 DANE O PODMIOTACH
 ZOBOWIĄZANYCH DO ZŁOŻENIA
 DEKLARACJI O WYSOKOŚCI
 OPŁATY ZA GOSPODAROWANIE
 ODPADAMI KOMUNALNYMI
 </xsd:documentation></xsd:annotation><xsd:complexType><xsd:sequence><xsd:element name="Liczba"
 type="xsd:nonNegativeInteger"><xsd:annotation><xsd:documentation>
 liczba zał.
 </xsd:documentation></xsd:annotation></xsd:element></xsd:sequence></xsd:complexType></xsd:element><xsd:element name="ZalacznikDo" maxOccurs="1"
 minOccurs="0"><xsd:annotation><xsd:documentation>
 Załącznik DOO-1- DANE
 DOTYCZĄCE ODPADÓW
 KOMUNALNYCH I ZBIORNIKÓW
 BEZODPŁYWOWYCH
 </xsd:documentation></xsd:annotation><xsd:complexType><xsd:sequence><xsd:element name="Składany" type="str:TakNieTyp"><xsd:annotation><xsd:documentation>
 Składany
 </xsd:documentation></xsd:annotation></xsd:element></xsd:sequence></xsd:complexType></xsd:element><xsd:element
 name="Zalaczniki"><xsd:annotation><xsd:documentation>Załączniki</xsd:documentation></xsd:annotation><xsd:complexType><xsd:sequence><xsd:element
 name="ZalacznikDon" maxOccurs="1"
 minOccurs="0"><xsd:annotation><xsd:documentation>
 DON-1 - DANE O
 NIERUCHOMOŚCIACH
 ZAMIESZKAŁYCH
 </xsd:documentation></xsd:annotation><xsd:complexType><xsd:sequence><xsd:element name="NumerZalacznika"
 type="str:Tekst10Typ"><xsd:annotation><xsd:documentation>
 Numer załącznika



```

</xsd:documentation></xsd:annotation></xsd:element><xsd:choice><xsd:element
ref="os:PESEL">
</xsd:element><xsd:element ref="os:NIP">
</xsd:element></xsd:choice><xsd:element ref="ins:REGON" maxOccurs="1"
minOccurs="0">
</xsd:element><xsd:element name="Podmiot"
type="str:Tekst200Typ"><xsd:annotation><xsd:documentation>
Podmiot
zobowiązany do
złożenia
deklaracji o
wysokości opłaty
za
gospodarowanie
odpadami
komunalnymi
</xsd:documentation></xsd:annotation></xsd:element><xsd:element
name="Nieruchomosc" maxOccurs="unbounded"
minOccurs="0"><xsd:annotation><xsd:documentation>
Nieruchomość
</xsd:documentation></xsd:annotation><xsd:complexType><xsd:sequence><xsd:ele
ment ref="adr:Adres">
</xsd:element><xsd:element name="Obreb"
type="str:Tekst65Typ"><xsd:annotation><xsd:documentation>
Obręb
</xsd:documentation></xsd:annotation></xsd:element><xsd:element
name="NumerDzialki" type="str:Tekst65Typ"><xsd:annotation><xsd:documentation>
Nr
geodezyjny
działki
</xsd:documentation></xsd:annotation></xsd:element><xsd:choice><xsd:element
fixed="true" name="Selektywny"
type="xsd:boolean"><xsd:annotation><xsd:documentation>
Rodzaj
zbiórki
-
selektywny
</xsd:documentation></xsd:annotation></xsd:element><xsd:element fixed="true"
name="Nieselektywny" type="xsd:boolean"><xsd:annotation><xsd:documentation>
Rodzaj
zbiórki
-
nieselektywny
</xsd:documentation></xsd:annotation></xsd:element></xsd:choice><xsd:element
name="PowierzchniaLokalu"><xsd:annotation><xsd:documentation>
Powierzchnia
lokalu
mieszkalnego
</xsd:documentation></xsd:annotation><xsd:complexType><xsd:sequence><xsd:ele
ment name="PowierzchniaA" maxOccurs="1"
minOccurs="0"><xsd:annotation><xsd:documentation>
Powierzchnia
lokalu
mieszkalnego
do
60
m²

```



```
</xsd:documentation></xsd:annotation><xsd:complexType><xsd:sequence><xsd:element name="PowierzchniaLokalu" type="xsd:decimal"><xsd:annotation><xsd:documentation>Powierzchnia lokalu (w m2)</xsd:documentation></xsd:annotation></xsd:element></xsd:sequence></xsd:complexType></xsd:element><xsd:element name="PowierzchniaB" maxOccurs="1" minOccurs="0"><xsd:annotation><xsd:documentation>Powierzchnia lokalu mieszkalnego powyżej 60 m2 do 90 m2 włącznie</xsd:documentation></xsd:annotation><xsd:complexType><xsd:sequence><xsd:element name="PowierzchniaLokalu" type="xsd:decimal"><xsd:annotation><xsd:documentation>Powierzchnia lokalu (w m2)</xsd:documentation></xsd:annotation></xsd:element></xsd:sequence></xsd:complexType></xsd:element><xsd:element name="PowierzchniaC" maxOccurs="1" minOccurs="0"><xsd:annotation><xsd:documentation>Powierzchnia lokalu mieszkalnego powyżej 90 m2 do 120 m2 włącznie</xsd:documentation></xsd:annotation><xsd:complexType><xsd:sequence><xsd:element name="PowierzchniaLokalu" type="xsd:decimal"><xsd:annotation><xsd:documentation>Powierzchnia lokalu (w m2)</xsd:documentation></xsd:annotation></xsd:element></xsd:sequence></xsd:complexType></xsd:element><xsd:element name="PowierzchniaD" maxOccurs="1" minOccurs="0"><xsd:annotation><xsd:documentation>Powierzchnia lokalu mieszkalnego powyżej 120 m2</xsd:documentation></xsd:annotation><xsd:complexType><xsd:sequence><xsd:element name="PowierzchniaLokalu" type="xsd:decimal"><xsd:annotation><xsd:documentation>Powierzchnia lokalu
```



(w
m²)
</xsd:documentation></xsd:annotation></xsd:element></xsd:sequence></xsd:compl
exType></xsd:element><xsd:element name="Lacznie"
type="xsd:decimal"><xsd:annotation><xsd:documentation>
Łącznie
</xsd:documentation></xsd:annotation></xsd:element></xsd:sequence></xsd:compl
exType></xsd:element></xsd:sequence></xsd:complexType></xsd:element><xsd:el
ement name="SumaPowierzchni"
type="xsd:decimal"><xsd:annotation><xsd:documentation>
Suma powierzchni
</xsd:documentation></xsd:annotation></xsd:element></xsd:sequence></xsd:compl
exType></xsd:element><xsd:element name="ZalacznikDw" maxOccurs="1"
minOccurs="0"><xsd:annotation><xsd:documentation>
DW-1 - DANE O PODMIOTACH
ZOBOWIĄZANYCH DO ZŁOŻENIA
DEKLARACJI O WYSOKOŚCI
OPŁATY ZA GOSPODAROWANIE
ODPADAMI KOMUNALNYMI
</xsd:documentation></xsd:annotation><xsd:complexType><xsd:sequence><xsd:ele
ment name="Wspolwlasiciel" maxOccurs="unbounded"
minOccurs="0"><xsd:annotation><xsd:documentation>
Podmiot
zobowiązany do
złożenia
deklaracji -
dotyczy
współwłaścicieli
</xsd:documentation></xsd:annotation><xsd:complexType><xsd:sequence><xsd:cho
ice><xsd:element name="OsobaFizyczna"><xsd:annotation><xsd:documentation>
Osoba fizyczna
</xsd:documentation></xsd:annotation><xsd:complexType><xsd:sequence><xsd:ele
ment name="OsobaFizycznaDane"><xsd:annotation><xsd:documentation>
- dane
identyfikacyjne
</xsd:documentation></xsd:annotation><xsd:complexType><xsd:sequence><xsd:ele
ment ref="os:Nazwisko" maxOccurs="3" minOccurs="1">
</xsd:element><xsd:element name="PierwszeImie"
type="os:ImieTyp"><xsd:annotation><xsd:documentation>
Pierwsze
imię
</xsd:documentation></xsd:annotation></xsd:element><xsd:element name="Pesel"
type="os:PESELTyp"><xsd:annotation><xsd:documentation>
PESEL
</xsd:documentation></xsd:annotation></xsd:element><xsd:element
ref="os:DataUrodzenia">
</xsd:element><xsd:element ref="os:ImieOjca">
</xsd:element><xsd:element ref="os:ImieMatki">
</xsd:element><xsd:element ref="adr:Telefon" maxOccurs="1" minOccurs="0">
</xsd:element><xsd:element name="AdresZamieszkania"
type="adr:AdresTyp"><xsd:annotation><xsd:documentation>



Adres
zmieszkania
</xsd:documentation></xsd:annotation></xsd:element><xsd:element
name="AdresDoKorespondencji" minOccurs="0" maxOccurs="1"
type="adr:AdresTyp"><xsd:annotation><xsd:documentation>

Adres
do
korespondencji
(uzupełnić
jeżeli
jest
inny
niż
adres
zamieszkania)
</xsd:documentation></xsd:annotation></xsd:element></xsd:sequence></xsd:compl
exType></xsd:element></xsd:sequence></xsd:complexType></xsd:element><xsd:el
ement name="OsobaPrawna"><xsd:annotation><xsd:documentation>
Osoba prawna
</xsd:documentation></xsd:annotation><xsd:complexType><xsd:sequence><xsd:ele
ment name="OsobaPrawnaDane"
type="OsobaPrawnaType"><xsd:annotation><xsd:documentation>
- dane
identyfikacyjne
</xsd:documentation></xsd:annotation></xsd:element></xsd:sequence></xsd:compl
exType></xsd:element><xsd:element
name="JednostkaOrganizacyjna"><xsd:annotation><xsd:documentation>
Jednostka organizacyjna
</xsd:documentation></xsd:annotation><xsd:complexType><xsd:sequence><xsd:ele
ment name="OsobaPrawnaDane"
type="OsobaPrawnaType"><xsd:annotation><xsd:documentation>
- dane
identyfikacyjne
</xsd:documentation></xsd:annotation></xsd:element></xsd:sequence></xsd:compl
exType></xsd:element></xsd:choice><xsd:element
name="Oswiadczenie"><xsd:annotation><xsd:documentation>
Oświadczenie
składającego
deklarację/osoby
reprezentującej
składającego
deklarację



</xsd:documentation></xsd:annotation><xsd:complexType><xsd:sequence><xsd:element fixed="że są mi znane przepisy Kodeksu karnego skarbowego o odpowiedzialności za podanie danych niezgodnych z rzeczywistością" name="Oswiadczam" type="xsd:string"><xsd:annotation><xsd:documentation>
Oświadczam,
</xsd:documentation></xsd:annotation></xsd:element><xsd:element name="DaneSkładającego" maxOccurs="3" minOccurs="0"><xsd:annotation><xsd:documentation>
Dane
składającego
deklarację/
osoby
reprezentującej
składającego
deklarację
</xsd:documentation></xsd:annotation><xsd:complexType><xsd:sequence><xsd:element ref="os:Imie">
</xsd:element><xsd:element ref="os:Nazwisko">
</xsd:element></xsd:sequence></xsd:complexType></xsd:element><xsd:element name="DaneUpowaznionego"><xsd:annotation><xsd:documentation>
Dane
osoby
wskazanej
do
kontaktu
w
sprawie
formularza
</xsd:documentation></xsd:annotation><xsd:complexType><xsd:sequence><xsd:element ref="os:Imie" maxOccurs="1" minOccurs="0">
</xsd:element><xsd:element ref="os:Nazwisko" maxOccurs="1" minOccurs="0">
</xsd:element><xsd:element ref="adr:Telefon" maxOccurs="1" minOccurs="0">
</xsd:element></xsd:sequence></xsd:complexType></xsd:element></xsd:sequence></xsd:complexType></xsd:element></xsd:sequence></xsd:complexType></xsd:element><xsd:element name="ZalacznikDo" maxOccurs="1" minOccurs="0"><xsd:annotation><xsd:documentation>
DOO-1- DANE DOTYCZĄCE
ODPADÓW KOMUNALNYCH I
ZBIORNIKÓW BEZODPŁYWOWYCH
</xsd:documentation></xsd:annotation><xsd:complexType><xsd:sequence><xsd:element name="Podmiot"><xsd:annotation><xsd:documentation>
Podmiot
zobowiązany do
złożenia
deklaracji
</xsd:documentation></xsd:annotation><xsd:complexType><xsd:sequence><xsd:element name="DaneIdentyfikacyjne"><xsd:annotation><xsd:documentation>
Dane
identyfikacyjne
</xsd:documentation></xsd:annotation><xsd:complexType><xsd:sequence><xsd:choice><xsd:element name="ImieNazwisko"><xsd:annotation><xsd:documentation>
Imię
i
Nazwisko
</xsd:documentation></xsd:annotation><xsd:complexType><xsd:sequence><xsd:element ref="os:Imie">



```

</xsd:element> <xsd:element ref="os:Nazwisko">
</xsd:element> <xsd:element ref="os:PESEL">
</xsd:element> <xsd:element name="AdresZamieszkania"
type="adr:AdresTyp"> <xsd:annotation> <xsd:documentation>
Adres
zamieszkania
</xsd:documentation> </xsd:annotation> </xsd:element> </xsd:sequence> </xsd:compl
exType> </xsd:element> <xsd:element
name="Nazwa"> <xsd:annotation> <xsd:documentation>
Nazwa
podmiotu
</xsd:documentation> </xsd:annotation> <xsd:complexType> <xsd:sequence> <xsd:ele
ment name="Nazwa" type="str:Tekst200Typ"> <xsd:annotation> <xsd:documentation>
Nazwa
</xsd:documentation> </xsd:annotation> </xsd:element> <xsd:element
ref="ins:REGON">
</xsd:element> <xsd:element name="AdresSiedziby"
type="adr:AdresTyp"> <xsd:annotation> <xsd:documentation>
Adres
siedziby
</xsd:documentation> </xsd:annotation> </xsd:element> </xsd:sequence> </xsd:compl
exType> </xsd:element> </xsd:choice> </xsd:sequence> </xsd:complexType> </xsd:ele
ment> <xsd:element
name="AdresNieruchomosci"> <xsd:annotation> <xsd:documentation>

Adres
nieruchomości
na
której
powstają
odpady
i/lub
znajduje
się
zbiornik
</xsd:documentation> </xsd:annotation> <xsd:complexType> <xsd:sequence> <xsd:ele
ment ref="adr:Adres">
</xsd:element> <xsd:element name="Obreb"
type="str:Tekst65Typ"> <xsd:annotation> <xsd:documentation>
Obręb
</xsd:documentation> </xsd:annotation> </xsd:element> <xsd:element
name="NrDzialki" type="str:Tekst65Typ"> <xsd:annotation> <xsd:documentation>
Nr
geodezyjny
działki
</xsd:documentation> </xsd:annotation> </xsd:element> <xsd:element
name="Wyposazenie"> <xsd:annotation> <xsd:documentation>
Nieruchomość
wyposażona
jest
w
</xsd:documentation> </xsd:annotation> <xsd:complexType> <xsd:sequence> <xsd:ele
ment name="Zbiornik" type="xsd:boolean"> <xsd:annotation> <xsd:documentation>
Zbiornik
bezodpływowy
</xsd:documentation> </xsd:annotation> </xsd:element> <xsd:element
name="Oczyszczalnia" type="xsd:boolean"> <xsd:annotation> <xsd:documentation>


```



Przydomową
oczyszczalnię
ścieków
</xsd:documentation></xsd:annotation></xsd:element><xsd:element name="Siec"
type="xsd:boolean"><xsd:annotation><xsd:documentation>
Podłączenie
do
sieci
kanalizacyjnej
</xsd:documentation></xsd:annotation></xsd:element><xsd:element
name="Kompostownik" type="str:TakNieTyp"><xsd:annotation><xsd:documentation>
Nieruchomość
wyposażona
jest
w
kompostownik
</xsd:documentation></xsd:annotation></xsd:element></xsd:sequence></xsd:compl
exType></xsd:element></xsd:sequence></xsd:complexType></xsd:element></xsd:s
equence></xsd:complexType></xsd:element></xsd:sequence></xsd:complexType><
/xsd:element></xsd:sequence></xsd:complexType></xsd:element><xsd:element
name="FormaOdbioru"><xsd:annotation><xsd:documentation>
Forma odbioru dokumentów
</xsd:documentation></xsd:annotation><xsd:simpleType><xsd:restriction
base="xsd:string"><xsd:enumeration value="Drogą elektroniczną poprzez skrzynkę
kontaktową PeUP">
</xsd:enumeration><xsd:enumeration value="Poprzez pocztę tradycyjną">
</xsd:enumeration><xsd:enumeration value="Osobiście w siedzibie urzędu">
</xsd:enumeration></xsd:restriction></xsd:simpleType></xsd:element></xsd:seque
nce></xsd:extension></xsd:complexContent></xsd:complexType><xsd:complexType
name="OsobaPrawnaType"><xsd:sequence><xsd:element name="NazwaPełna"
type="ins:NazwaInstytucjiTyp"><xsd:annotation><xsd:documentation>Nazwa
pełna</xsd:documentation></xsd:annotation></xsd:element><xsd:element
ref="ins:REGON" maxOccurs="1" minOccurs="0"/><xsd:element ref="os:NIP"
maxOccurs="1" minOccurs="0"/><xsd:element name="Pkd"
type="str:Tekst65Typ"><xsd:annotation><xsd:documentation>Klasa
PKD</xsd:documentation></xsd:annotation></xsd:element><xsd:element
ref="adr:Telefon" maxOccurs="1" minOccurs="0">
</xsd:element><xsd:element name="AdresSiedziby"
type="adr:AdresTyp"><xsd:annotation><xsd:documentation>
Adres siedziby
</xsd:documentation></xsd:annotation></xsd:element><xsd:element
name="AdresDoKorespondencji" minOccurs="0" maxOccurs="1"
type="adr:AdresTyp"><xsd:annotation><xsd:documentation>

Adres
do
korespondencji
(uzupełnić
jeżeli
jest
inny
niż
adres
siedziby)
</xsd:documentation></xsd:annotation></xsd:element></xsd:sequence></xsd:compl
exType><xsd:simpleType name="emptydate"><xsd:union memberTypes="xsd:date
empty-string"/></xsd:simpleType><xsd:simpleType name="empty-

```
string"><xsd:restriction base="xsd:string"><xsd:enumeration  
value=""/></xsd:restriction></xsd:simpleType><xsd:simpleType  
name="decimale"><xsd:union memberTypes="xsd:decimal empty-  
string"/></xsd:simpleType></xsd:schema>
```

Przewodniczący
Rady Miejskiej w Gliwicach

Zbigniew Wygoda

PESEL/NIP

--	--	--	--	--	--	--	--	--	--	--	--	--	--	--	--	--	--	--	--

REGON

--	--	--	--	--	--	--	--	--	--	--	--	--	--	--	--	--	--	--	--

Podmiot zobowiązany do złożenia deklaracji
o wysokości opłaty za gospodarowanie odpadami komunalnymi

--	--	--	--	--	--	--	--	--	--	--	--	--	--	--	--	--	--	--	--

Nr załącznika

--	--	--	--	--	--	--	--	--	--	--	--	--	--	--	--	--	--	--	--

L.p	Adres nieruchomości	Obręb	Nr geodezyjny działki	Powierzchnia lokalu mieszkalnego w metrach kwadratowych ²					Rodzaj zbiórki		
				do 60 m ²	powyżej 60 m ² do 90 m ² włącznie	powyżej 90 m ² do 120 m ² włącznie	powyżej 120 m ²	łącznie	Selektywny	Nieselektywny	

¹ Załącznik DON-1 - DANE O NIERUCHOMOŚCIACH ZAMIESZKAŁYCH zawierający wykaz nieruchomości zamieszkałych, na których powstają odpady komunalne zawierający informacje z części E. należy złożyć wraz z deklaracją o wysokości opłaty za gospodarowanie odpadami komunalnymi w przypadku składania deklaracji przez podmioty posiadające więcej niż jedną nieruchomość zamieszkałą oraz w przypadku nieruchomości wielolokalowych.

² Przez powierzchnię lokalu mieszkalnego należy rozumieć powierzchnię wszystkich pomieszczeń znajdujących się w lokalu. Powierzchnię mierzy się po wewnętrznej długości ścian na wszystkich kondygnacjach z wyjątkiem powierzchni klatek schodowych oraz szypów dźwigowych, przy czym powierzchnię pomieszczeń lub ich części oraz części kondygnacji o wysokości w świetle od 1,40 m do 2,20 m zalicza się do powierzchni lokalu w 50 %, a jeżeli wysokość jest mniejsza niż 1,40 m, powierzchnię tą pomija się.

Jako lokal mieszkalny należy rozumieć wydzieloną trwałymi ścianami w obrębie budynku izbę lub zespół bezpośrednio przylegających do siebie izb przeznaczonych na stały pobyt ludzi, służących zaspokajaniu ich potrzeb mieszkaniowych, które stanowią odrębny przedmiot: własności, najmu lub innego prawa uprawniającego do używania lokalu, posiadania bez tytułu prawnego, spółdzielczego lokatorskiego prawa do lokalu mieszkalnego, spółdzielczego własnościowego prawa do lokalu mieszkalnego, z wyłączeniem garaży, piwnic.

Lokalem mieszkalnym jest również budynek mieszkalny jednorodzinny, niezależnie od sposobu zabudowy.



L.p	Adres nieruchomości	Obręb	Nr geodezyjny działki	Powierzchnia lokalu mieszkalnego w metrach kwadratowych					Rodzaj zbiórki	
				do 60 m ²	powyżej 60 m ² do 90 m ² włącznie	powyżej 90 m ² do 120 m ² włącznie	powyżej 120 m ²	łącznie	Selektywny	Nieselektywny
SUMA POWIERZCHNI										

.....
Data złożenia

.....
Podpis właściciela lub osoby reprezentującej właściciela

Przewodniczący
Rady Miejskiej w Gliwicach
Zbigniew Wygoda
Zbigniew Wygoda